

# PARIS - ALES

Carte :



Trajet :

votre feuille de route	
	<p><b>Départ : Aéroport Roissy-Charles-de-Gaulle, Centre</b></p> <p><a href="#">Voir la carte</a></p>
1	<p><b>Sortir de Roissy-en-France</b> <span style="float: right;"><b>0.7km</b></span></p> <p><a href="#">Voir la carte</a></p>
2	<p>Continuer tout droit <span style="float: right;"><b>3.5km</b></span></p> <p><a href="#">Voir la carte</a></p>
3	<p> Prendre : <b>E15 / E19</b> <span style="float: right;"><b>0.9km</b></span></p> <p><a href="#">Voir la carte</a></p>
4	<p> Prendre : <b>A3 / E15</b> en direction de : <span style="float: right;"><b>17km</b></span></p> <div style="background-color: blue; color: white; padding: 10px; text-align: center;"> <p><b>MARNE-LA-VALLÉE</b>  <b>SARCELLES</b>  <b>ZONE INDUSTRIELLE PARIS-NORD</b>  <b>PARC DES EXPOSITIONS</b>  <b>PARIS-EST</b>  <b>BOBIGNY</b>  <b>CENTRE COMMERCIAL RÉGIONAL</b>  <b>GARONOR</b>  <b>A3</b>  <b>A104</b></p> </div> <p><a href="#">Voir la carte</a></p>

[Voir la carte](#)

Suivre la direction :

**A3**  
**BORDEAUX**  
**NANTES**  
**PARIS-EST**  
**BOBIGNY**  
**GARONOR**  
**CENTRE COMMERCIAL RÉGIONAL**



A3, , travaux jusqu'au 31/12/2006.



Prendre **sortie** en direction de :

**BORDEAUX**  
**NANTES**  
**LYON**  
**PARIS-PORTE DE BAGNOLET**  
**BAGNOLET**  
**PÉRIPHÉRIQUE SUD**

5



**E15**

Prendre : **E15**

**1.1km**

[Voir la carte](#)

Suivre la direction :

**PÉRIPHÉRIQUE SUD**

6



A proximité de **Paris**, prendre : **Boulevard Périphérique**

**8km**

[Voir la carte](#)



RADAR: Bd Périphérique (int) borne km 30.3 (80km/h), au niveau de Porte de Bagnolet.



RADAR: Bd périphérique (int) (80km/h), au niveau de Quai d'Ivry.

Suivre la direction :

**A6B**  
**NANTES**  
**BORDEAUX**  
**ORLY**  
**RUNGIS**  
**EVRY**  
**LYON**

7



**E05**

Prendre : **E05 / E15 / E50 / Autoroute Du Soleil**

**0.3km**

[Voir la carte](#)

8



**A6B**

**E05**

Prendre : **A6B / E05 / E15 / E50**

**9km**

[Voir la carte](#)



Prendre **sortie** en direction de :

**PALaiseau**  
**ETAMPES**  
**BORDEAUX**  
**NANTES**  
**ANTONY-ZONE ARTISANALE**  
**MASSY**  
**LONGJumeau**

9



Prendre : **A10 / E05**

**A10**

**E05**

Suivre la direction :

**SORTIE 5  
ORLÉANS  
NANTES  
BORDEAUX  
PALAISEAU**

Suivre la direction :

**ORLÉANS  
NANTES  
BORDEAUX  
CHARTRES  
ORSAY**

Suivre la direction :

**ORLÉANS  
NANTES  
BORDEAUX  
CHARTRES  
ORSAY**



Saint-Arnoult : Prise de ticket

Suivre la direction :

**ORLÉANS-CENTRE  
ORLÉANS  
LA SOURCE  
VIERZON  
BOURGES  
LIMOGES  
CLERMONT-FERRAND**

10



Prendre : **A71** en direction de :

**289km**

**A71**

**OLIVET  
ORLÉANS  
LA SOURCE  
VIERZON  
BOURGES  
LIMOGES  
CLERMONT-FERRAND**





[Voir la carte](#)

Passage à proximité de **Orléans**

Passage à proximité de **Bourges**



Clermont-Ferrand : Péage : 31.50 EUR

11		A proximité de <b>Clermont-Ferrand</b> , prendre : <b>A75 / E11</b> <span style="float: right;"><b>165km</b></span> <a href="#">Voir la carte</a>
		<ul style="list-style-type: none"> <li> RADAR: A75 borne km 22.3 (90km/h), au niveau de Sauvagnat-Sainte-Marthe.</li> <li> RADAR: A75 borne km 85.3 (110km/h), au niveau de Vieillespesse.</li> <li> RADAR: A75 borne km 138.9 (110km/h), au niveau de Aumont-Aubrac.</li> <li> Prendre <b>sortie</b> en direction de : <ul style="list-style-type: none"> <li><b>SORTIE 39.1</b></li> <li><b>MEUDE</b></li> <li><b>HIMES</b></li> <li><b>MOHASTIER (LE)</b></li> <li><b>CHIRAC</b></li> <li><b>CHANAC</b></li> <li><b>FLORAC</b></li> <li><b>GORGES DU TARN</b></li> </ul> </li> </ul>
12		Au rond-point, prendre la 1ère sortie et continuer sur : <b>N9</b> <span style="float: right;"><b>2km</b></span> <a href="#">Voir la carte</a>
13		Prendre à gauche : <b>N88</b> <span style="float: right;"><b>25km</b></span> <a href="#">Voir la carte</a>  Passage à proximité de <b>Chanac</b>

12		Au rond-point, prendre la 1ère sortie et continuer sur : <b>N9</b> <span style="float: right;"><b>2km</b></span> <a href="#">Voir la carte</a>
13		Prendre à gauche : <b>N88</b> <span style="float: right;"><b>25km</b></span> <a href="#">Voir la carte</a>  Passage à proximité de <b>Chanac</b>
14		Prendre à droite : <b>N106</b> <span style="float: right;"><b>94km</b></span> <a href="#">Voir la carte</a>  Traversée de <b>Balsièges</b>  RADAR: N106 borne km 53.3 (90km/h), au niveau de Les Salles-du-Gardon.
15		<b>Entrer dans Alès</b> <span style="float: right;"><b>2.5km</b></span> <a href="#">Voir la carte</a>
		<b>Arrivée : Alès, Centre</b>